











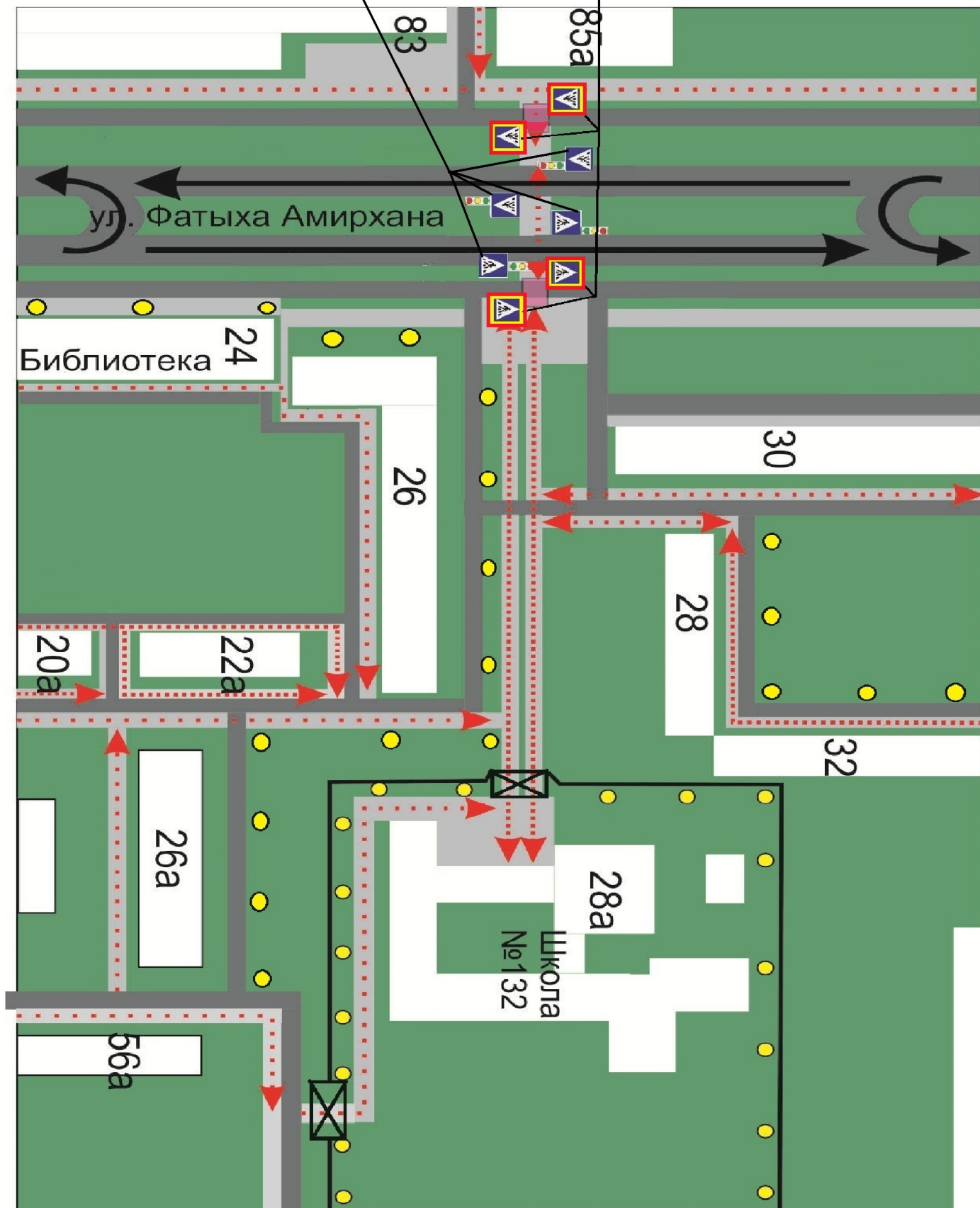
1. Район расположения школы №132 пути движения транспортных средств и детей

-  Движение транспортных средств
-  Движение детей (учеников) в (из) образовательное учреждение
-  Тротуар
-  Проезжая часть
-  Второстепенные дороги
-  Опасные участки
-  Светофор
-  Вход на территорию школы
-  Искусственное освещение
-  Знак 5.19.1 "Пешеходный переход"
















1. Район расположения школы №132 пути движения транспортных средств и детей

Заменить знаки 5.19.1 и 5.19.2 на
знаки на желто-зеленом
флуоресцентном фоне

На данном участке знаков нет. Рекомендуется
установить знаки 5.19.1 и 5.19.2 на жёлто-зелёном
флуоресцентном фоне



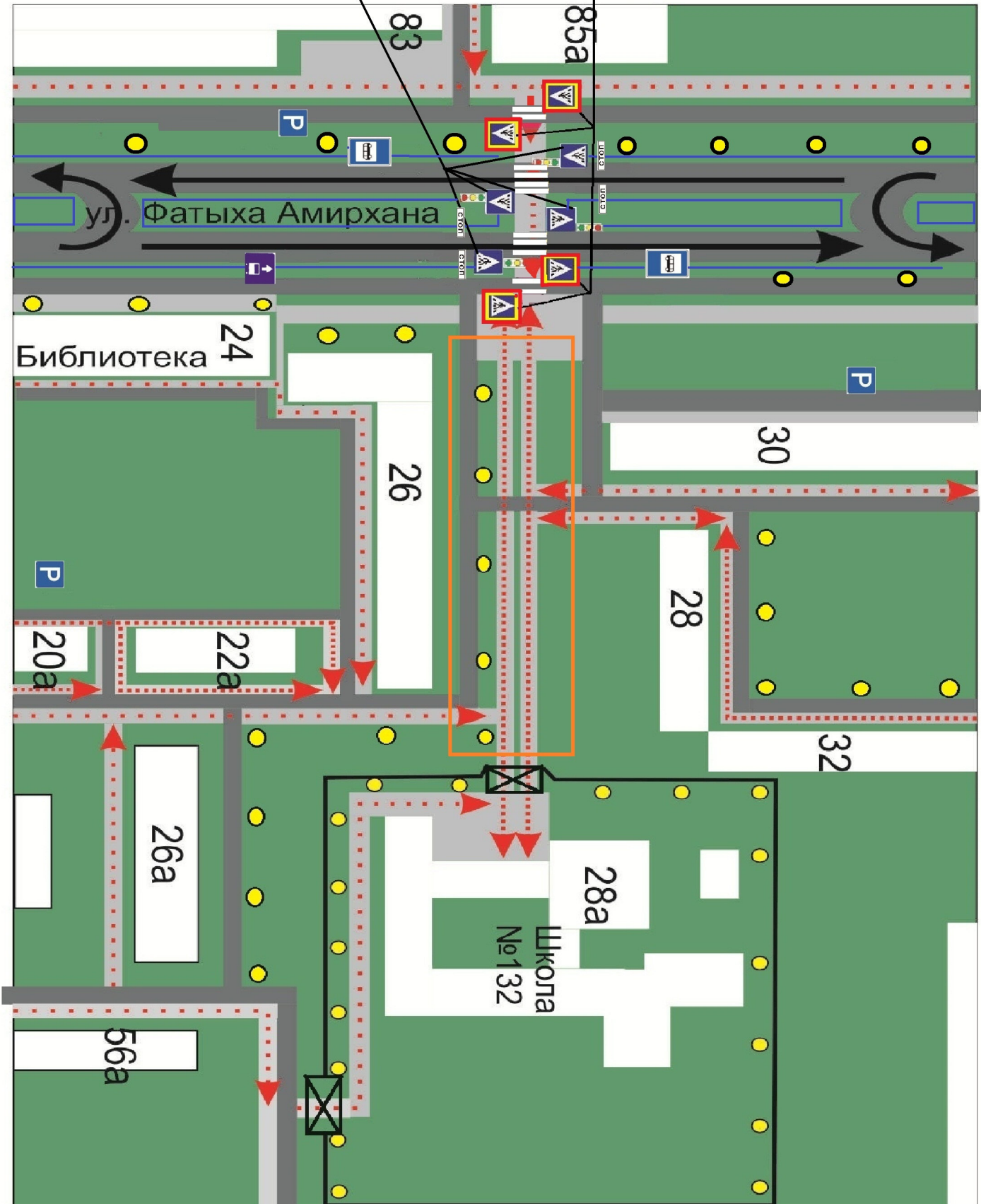
2. Схема организации дорожного движения в непосредственной близости от школы №132 с размещением соответствующих технических средств организации дорожного движения, маршрутов детей и парковочных мест.

-  Движение транспортных средств
-  Движение детей (учеников) в (из) образовательное учреждение
-  Ограждение ОУ
-  Пешеходное ограждение
-  Искусственное освещение
-  Знак 5.19.1 "Пешеходный переход"
-  Знак 5.16 "Место остановки автобуса и троллейбуса"
-  Знак "Стоп"
-  Знак "Автобусная полоса"
-  Знак "Остановка запрещена"
-  Светофор
-  Разметка пешеходного перехода
-  Знак "Место парковки"
-  Вход в школу
-  Дворовая территория

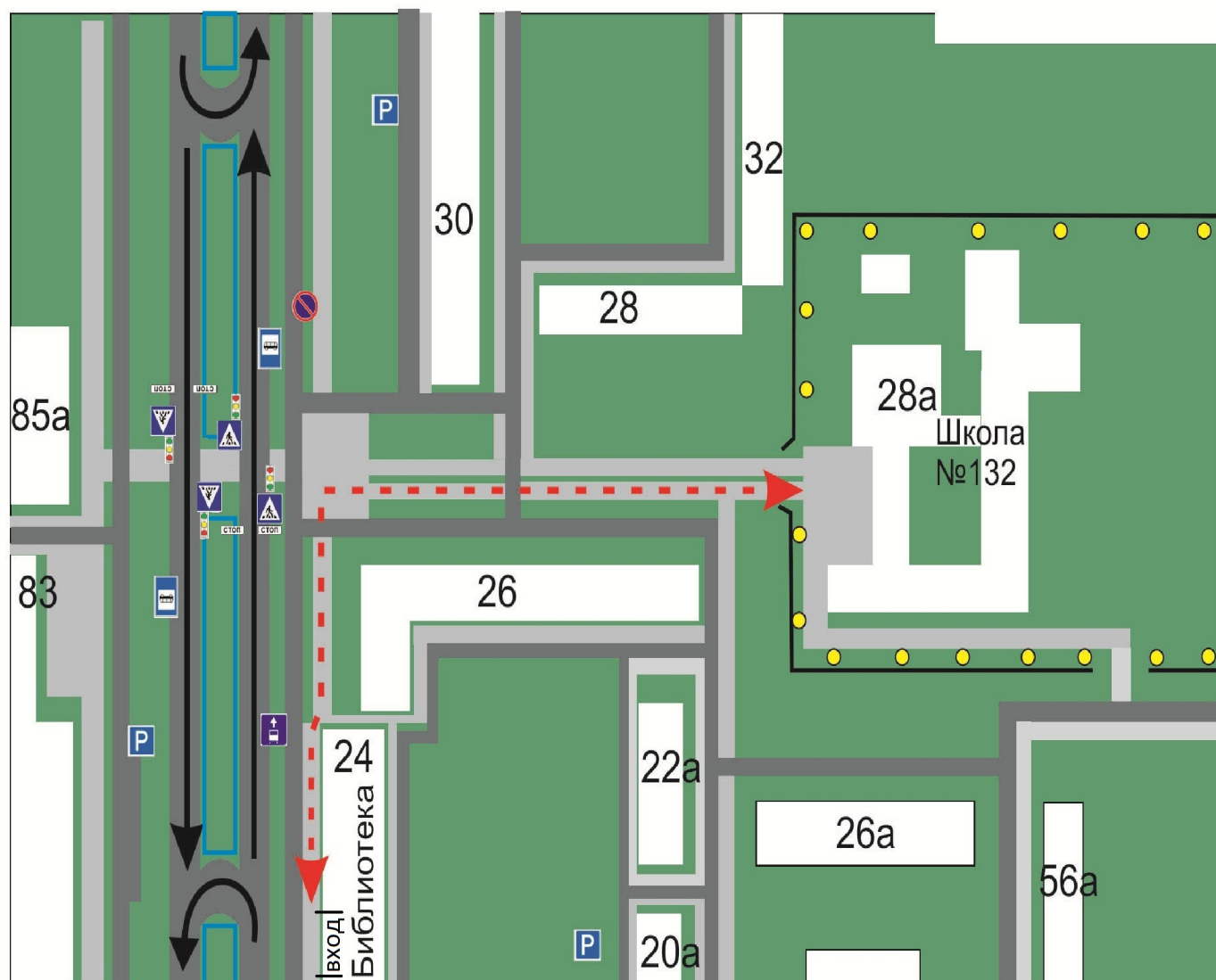
2. Схема организации дорожного движения в непосредственной близости от школы №132 с размещением соответствующих технических средств организации дорожного движения, маршрутов детей и парковочных мест.

Заменить знаки 5.19.1 и 5.19.2 на знаки на желто-зеленом флуоресцентном фоне

На данном участке знаков нет. Рекомендуется установить знаки 5.19.1 и 5.19.2 на жёлто-зелёном флуоресцентном фоне

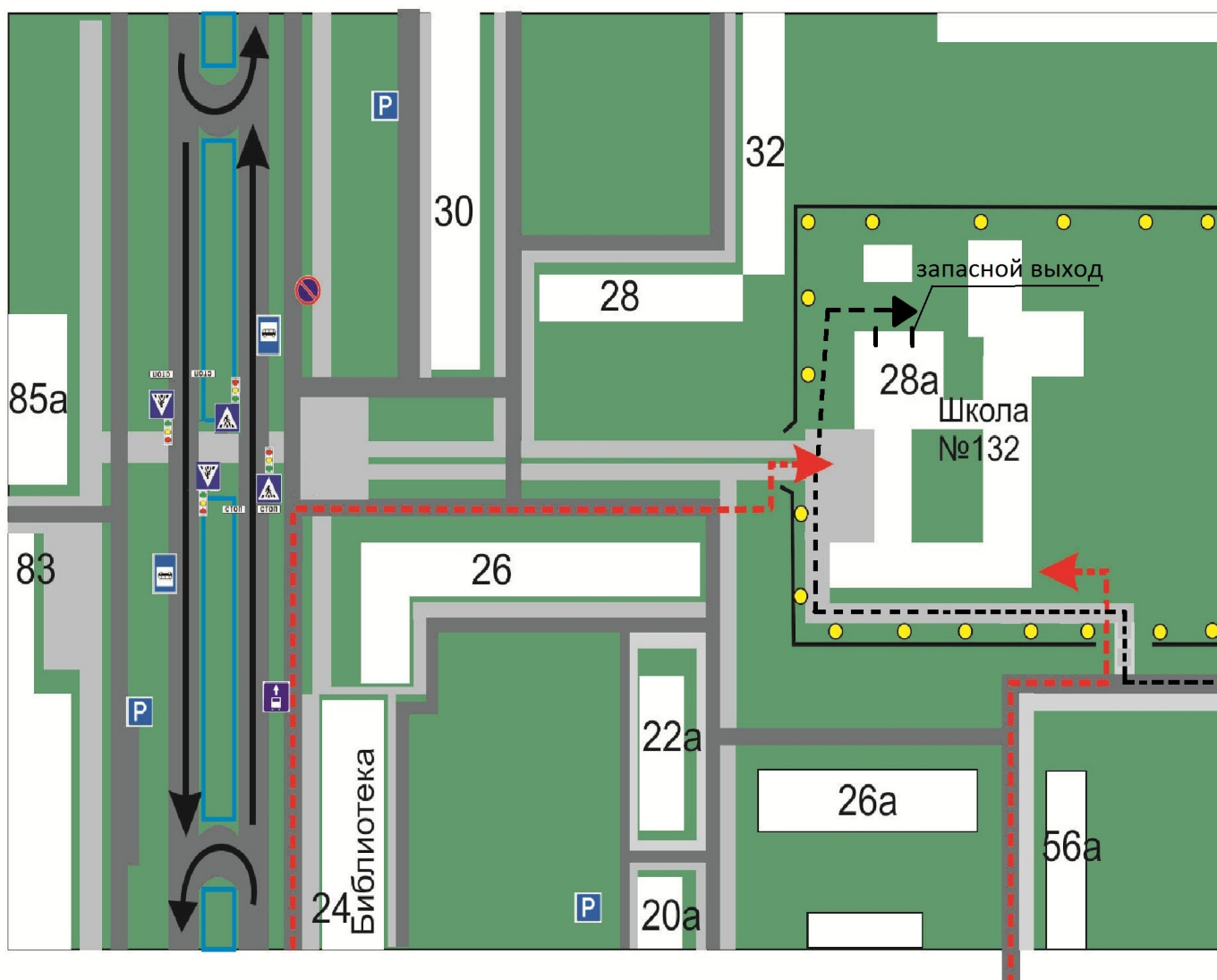











3. Маршрут движения организованных групп детей от школы №132 к библиотеке



- Движение транспортных средств
- Движение детей из школы в библиотеку
- Искусственное освещение
- Знак 5.19.1 "Пешеходный переход"
- Знак 5.16 "Место остановки автобуса или троллейбуса"
- Знак "Стоп"
- Знак "Автобусная полоса"
- Знак "Остановка запрещена"
- Светофор

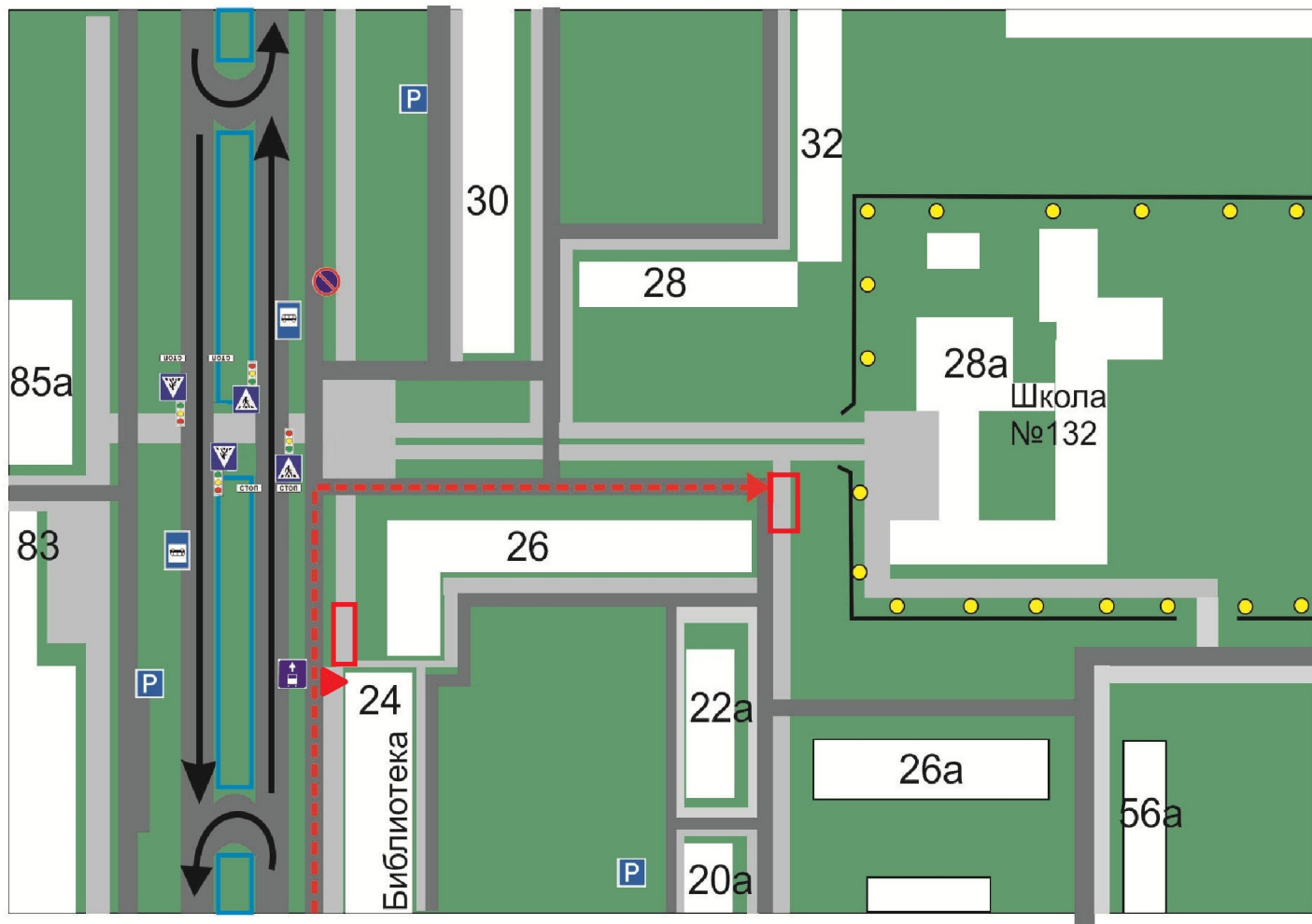
4. Пути движения транспортных средств к местам разгрузки/погрузки и рекомендуемые безопасные пути передвижения детей по территории школы














-  Движение грузовых транспортных средств по территории школы
-  Движение детей на территории школы
-  Место разгрузки погрузки
-  Знак 5.19.1 "Пешеходный переход"
-  Знак 5.16 "Место остановки автобуса и троллейбуса"
-  Знак "Стоп"
-  Знак "Автобусная полоса"
-  Знак "Остановка запрещена"
-  Светофор

5. Маршрут движения автобуса до школы

Посадка детей в автобус осуществляется около отметки на второстепенной дороге или на парковочной площадке у входа на территорию школы (в зависимости от габаритов автобуса). Все выезды детей осуществляются или на общественном транспорте или на заказном автобусе.



-  ДвМаршрут движения автобуса до школы
-  Тротуар
-  Проезжая часть
-  Второстепенные дороги
-  Знак 5.19.1 "Пешеходный переход"
-  Знак 5.16 "Место остановки автобуса ии тролейбуса"
-  Знак "Стоп"
-  Знак "Автобусная полоса"
-  Знак "Остановка запрещена"
-  Светофор
-  Место посадки детей в автобус